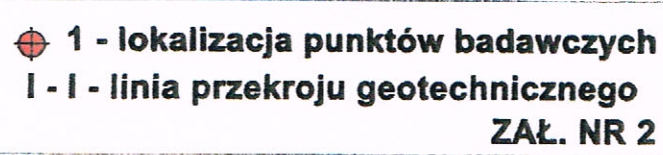


405





www.uni-geo.pl

KARTA OTWORU GEOTECHNICZNEGO

Profil numer 2

Zał.Nr:

Wiertnica: WH-25

Miejscowość: Giżycko

Gmina: Giżycko

Powiat: giżycki

Województwo: warmińsko-mazurskie

Obiekt:

Inwestor:

Wiercenie: UNI-GEO Piotr Rant

Dozór geol.: mge Piotr Rant

System wiercenia: Mechaniczno-obrotowy

Rzędna: 128.10 m n.p.m.

Skala 1 : 100

Data wiercenia: 2016-03-11

Wiercenie	Głębokość zwiędadła wody	Stratygrafia	Profil litologiczny		Przelot	Opis litologiczny	Symbol gruntu	Wilgotność	Stan gruntu	IL	ID
			[m]								
1	2	3	4	5	6	7	8	9	10	11	12
						gleba, ciemnobrązowa z domieszką piasku drobnego	Gb+Pd				
			1.0		0.50	piasek drobny lekko zagliniony, ciemnobrązowy z domieszką gleby (szczątki roślin)	Pd+Gb				
			2.0		1.20	piasek drobny, brązowy	Pd				0.50
			3.0		2.20	piasek drobny, jasnobrązowy z domieszką piasku średniego	Pd+Ps				
			4.0		3.00	piasek drobny, jasnobrązowy z domieszką kamieni	Pd+K				
			5.0		4.00			w			
			6.0			żwir, jasnobrązowy	Ż		szg		0.55
			7.0								
			8.0		8.00						

Piotr Rant
GEOLOG
Nr. MŚZNI V-1313
WH-1430

Miejscowość: Giżycko

Gmina: Giżycko

Powiat: giżycki

Województwo: warmińsko-mazurskie

Obiekt:

Inwestor:

Wiercenie: UNI-GEO Piotr Rant




Dozór geol.: mge Piotr Rant

System wiercenia: Mechaniczno-obrotowy

Rzędna: 131.60 m n.p.m.

Skala 1 : 100

Data wiercenia: 2016-03-11

Wiercenie	Głębokość zwierciadła wody	Stratygrafia	Profil litologiczny		Przelot	Opis litologiczny	Symbol gruntu	Wilgotność	Stan gruntu	IL	ID
			[m]								
1	2	3	4	5	6	7	8	9	10	11	12
					0.10	gleba, ciemnobrązowa piasek średni, brązowy z domieszką piasku drobnego	Gb Ps+Pd				0.55
			-1.0		0.80	piasek drobny, jasnobrązowy z domieszką piasku średniego	Pd+Ps	w	szg		
			-2.0		1.90	piasek drobny, jasnobrązowy	Pd				0.50
			-3.0		3.00						

mgr Piotr Rant
GEOLOG
upr. Nr MOŚZM V-1313
Nr MŚ VII-1430