

rowanie
ria.pl

MAPA DO CELÓW PROJEKTOWYCH

skala 1:500

woj. małopolskie, powiat tatrzański, gmina Kościelisko
j.ewid. 12/701.1, Zakopane

nr. 0012, dz. 417/2
akcja uki.2000: 7.108.11.08.2.3,
akcja uki. 65: 193.112.1624
kład współrzędnych : 2000 pol. 2I
kład wysokościowy : Lokalny Miasta Zakopane
GZ.6640.1245.2018
an na dzień: 10.02.2018r.

Świadcza się, że niniejszy dokument został opracowany
wyniku prac geodezyjnych i kartograficznych, których
zawiera operat techniczny wpisany do ewidencji
materiałów państwowego zasobu geodezyjnego i kartograficznego

STAROSTA TATRZAŃSKI
34-500 Zakopane, ul. Chramcówki 15

tytuł ewid. materiału zasobu P.1217.2018. 667
bratu technicznego

wpisania operatu technicznego 29 MAR 2018
wid. materiałów zasobu

Z up. Star. podpis: *[podpis]*
Naczelnik Wydziału
Geodezji, Kartografii, Katastru
i Gospodarki Nieruchomościami
Geodeta Powiatowy
mgr inż. Jacek Kuchta

na dzień: 10.02.2018r.

opane: 10.03.2018 r

zgodził:

GEODETA UPRAWNIONY
mgr inż. Jan Malachina
Dpl. nr 22354
Tel. 515-177468

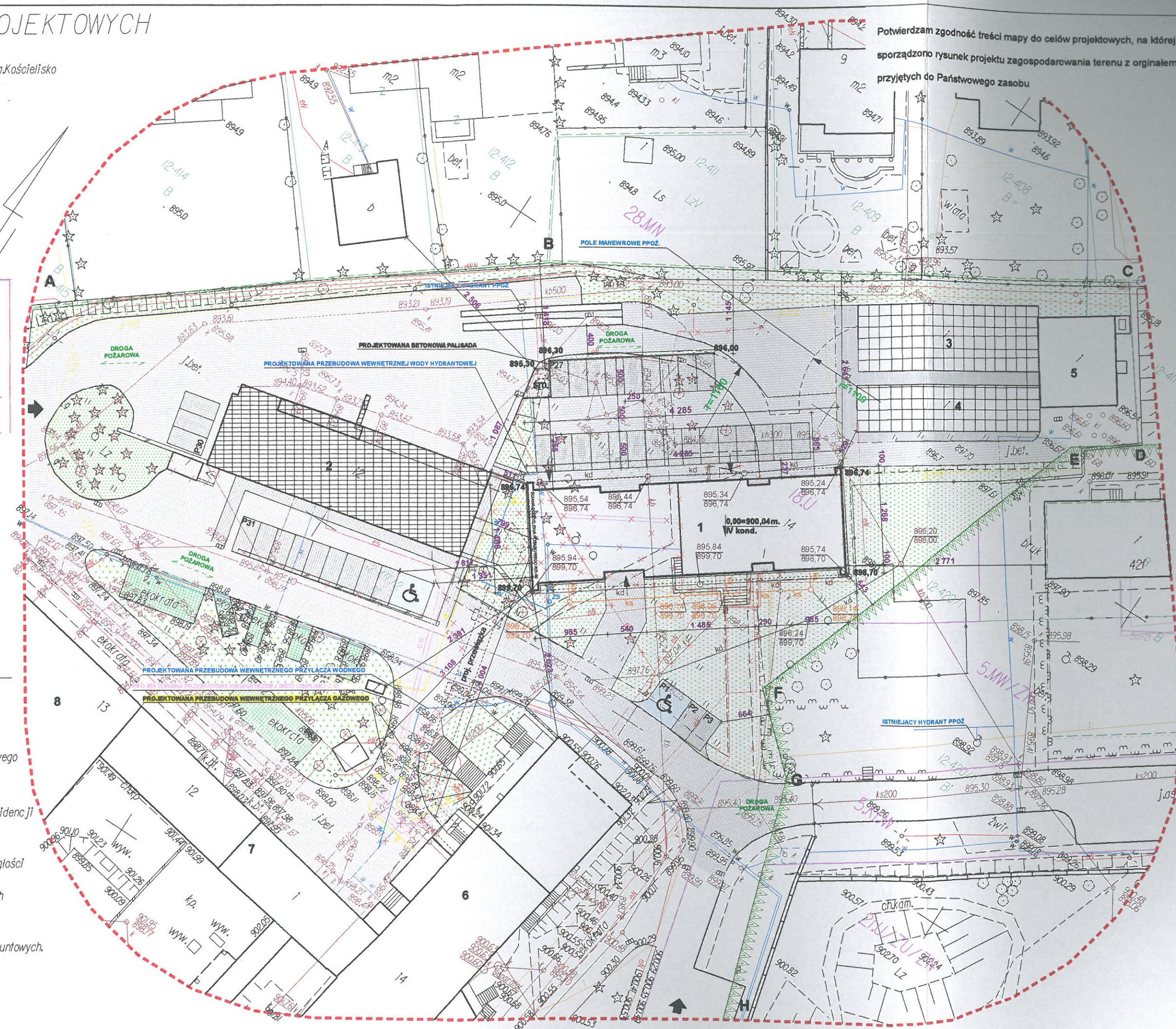
aktualizowany obszar
linie rozgraniczające wg. MPZP

granica Tatrzańskiego Parku Narodowego

nie może służyć do celów rozgraniczeniowych.
lice wkreślono na podstawie zmodernizowanej mapy ewidencji
ów i budynków Miasta Zakopane

nie może służyć do projektowania budynków w odległości
większej niż 4m od granic dz.417/2
wyklucza się istnienia w terenie innych nie wykazanych
niniejszej mapie urządzeń podziemnych, które nie były
złożone do inwentaryzacji
granicach projektowanej inwestycji brak służebności gruntowych.

akopane: 14.02.2018 r
porządził:

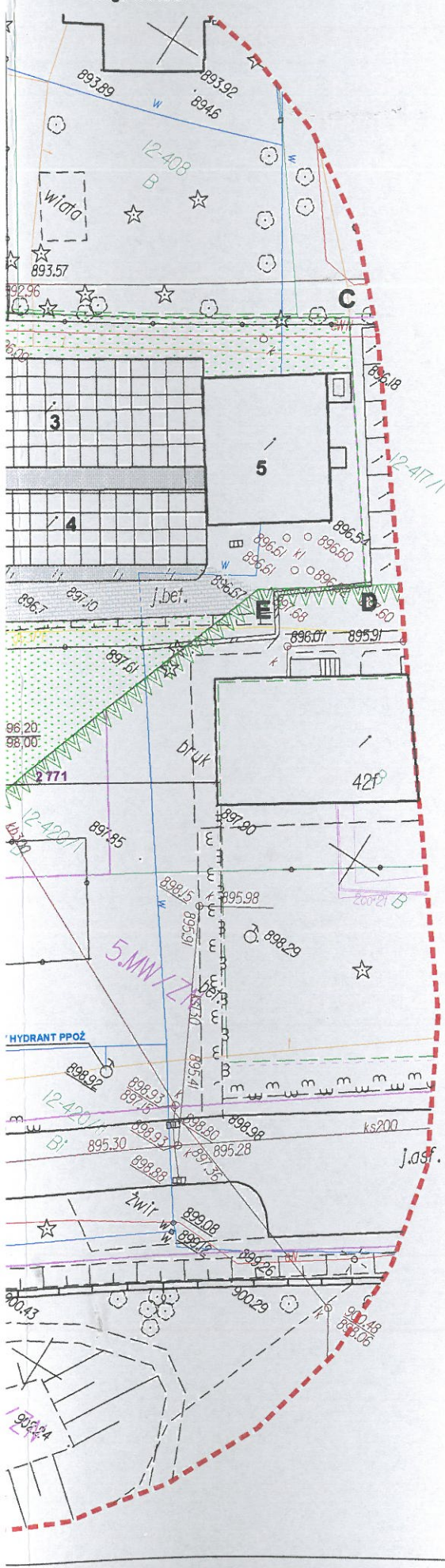


Potwierdzam zgodność treści mapy do celów projektowych, na której
sporządzono rysunek projektu zagospodarowania terenu z oryginałem mapy
przyjętych do Państwowego zasobu

ZESTAWIENIE
DZIAŁALNOŚĆ
Powierzchnia
Powierzchnia
budynku
Powierzchnia
Projektowana
Istniejąca
Projektowana
Projektowana

PROJEKT
Kubatura
Powierzchnia
Powierzchnia
Powierzchnia
OZNACZENIA

in zgodność treści mapy do celów projektowych, na której
no rysunek projektu zagospodarowania terenu z oryginałem mapy
do Państwowego zasobu



ZESTAWIENIE POWIERZCHNI:

DZIAŁEK:

Powierzchnia działki nr ewid. 417/2	39 390,00 m ²	= 100,00 %
Powierzchnia zabudowy projektowanej budowy		
budynku internatu sportowego:	531,08 m ²	= 1,34 %
Powierzchnia zabudowy istniejącej	9 208,00 m ²	= 23,37%
Projektowana powierzchnia utwardzona:	752,56 m ²	= 1,91 %
Istniejąca powierzchnia utwardzona	13 578,50 m ²	= 34,48 %
Projektowana powierzchnia biologicznie czynna:	15 319,86 m ²	= 38,90 %
Projektowana intensywność zabudowy zgodna z MPZP	0,25	

PROJEKTOWANEGO BUDYNKU:

Kubatura	-	7 222,68m ³
Powierzchnia zabudowy	-	531,08 m ²
Powierzchnia całkowita	-	2 268,56m ²
Powierzchnia użytkowa	-	1 672,82m ²

PARAMETRY TECHNICZNE

Wysokość budynku:	-	14,51m
Szerokość budynku	-	14,68 m
Długość budynku	-	42,85m

OZNACZENIA

- A.....H - GRANICE DZIAŁKI 417/2 OBR. 12 ORAZ ZAKRES OPRACOWANIA
- W - PROJEKTOWANA PRZEBUDOWA WEWNĘTRZNEJ SIECI WODOCIĄGO- HYDRANTOWEJ (SEWIK)
- ks - PROJEKTOWANY WEWNĘTRZNY PRZYŁĄCZ DO SIECI KANALIZACYJNEJ (SEWIK)
- g - PROJEKTOWANY WEWNĘTRZNY PRZYŁĄCZ DO SIECI GAZOWEJ
- kd - PROJEKTOWANY WEWNĘTRZNY PRZYŁĄCZ DO SIECI KANALIZACJI DESZCZOWEJ
- c.o. - PROJEKTOWANA WEWNĘTRZNA SIEĆ C.O.
- P1,...P30 - PROJEKTOWANE MIEJSCA PARKINGOWE
- P31,...P53 - ISTNIEJĄCE MIEJSCA PARKINGOWE
- x x x - OBIEKTY DO USUNIĘCIA
- ➔ - WEJŚCIA DO PROJEKTOWANEGO BUDYNKU
- ➡ - ISTNIEJĄCE WJAZDY NA DZIAŁKĘ
- - OKAP DACHU
- z.s. - PROJEKTOWANA ZASUWA WODOCIĄGOWA

ZATWIERDZAM
PROJEKT BUDOWLANY
stanowiący załącznik do decyzji
AB.6740.271.2018.115
z dnia 11.09.2018

Z up. Starosty
mgr inż. arch. Jerzy Chlebiński
Naczelnik Wydziału Budownictwa
i Architektury

STAROSTA TATRZAŃSKI
ul. Chramcówki 15
34-500 ZAKOPANE

**RZECZOZNAWCA DO SPRAW ZABEZPIECZENIA
PRZECIWOPOŻAROWYCH**

inż. Roman Kordeczka nr upr. 170193
(miejscowość, data)
Zgodność projektu z wymaganiami
ochrony przeciwpożarowej
stwierdzam
bez uwag z uwagami

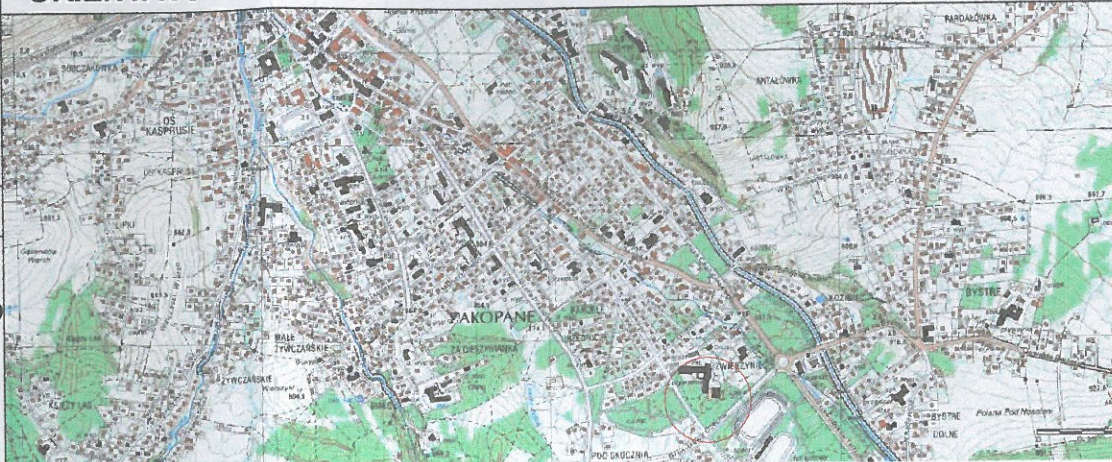
Uzgodniono pod względem wymagań higienicznych
i zdrowotnych bez zastrzeżeń (z zastrzeżeniami)

RZECZOZNAWCA
d/s sanitarno-higienicznych nr upr. 4-50/2013
w zakresie budownictwa ogólnego
bezb. i ochrony zdrowia
mgr inż. Stanisław Bakalarz
34-400 Nowy Targ, ul. Gorczańska 25
tel. fax 18 266 60 78 kom. 516 134 078
podpis i pieczęć maszynowa

BUDYNEK PROJEKTOWANY

NR	PRZEZNACZENIE BUDYNKU	ŚCIANY	STROP	KONSTRUKCJA DACHU	POKRYCIE DACHU
1	PROJEKTOWANY INTERNAT SPORTOWY	MUROWANE	ZELBETOWY	DREWNIANA	BLACHA FELDOWANA
BUDYNKI ISTNIEJĄCE					
NR	PRZEZNACZENIE BUDYNKU	ŚCIANY	STROP	KONSTRUKCJA DACHU	POKRYCIE DACHU
2	BUDYNEK ADMINISTRACYJNO - WARSZTATOWY	MUROWANE	ZELBETOWY	DREWNIANA	BLACHA FELDOWANA
3	BUDYNEK GOSPODARCZY - BLASZAK	MUROWANE	-	METALOWA	BLACHA TRAPEZOWA
4	BUDYNEK GOSPODARCZY - BLASZAK	MUROWANE	-	METALOWA	BLACHA TRAPEZOWA
5	BUDYNEK GOSPODARCZY	MUROWANE	ZELBETOWY	DREWNIANA	BLACHA TRAPEZOWA
6	INTERNAT SPORTOWY - HOTEL	MUROWANE	ZELBETOWY	DREWNIANA	BLACHA FELDOWANA
7	PRZEWIAZKA	MUROWANE	ZELBETOWY	DREWNIANA	BLACHA FELDOWANA
8	BASEN	MUROWANE	ZELBETOWY	METALOWA	BLACHA FELDOWANA

ORIENTACJA



LEGENDA:

- PROJEKTOWANY BUDYNEK INTERNATU SPORTOWEGO
- ISTNIEJĄCA ZABUDOWA
- POWIERZCHNIA UTWARDZONA Z KOSTKI BRUKOWEJ
- POWIERZCHNIA UTWARDZONA ZE ŻWIRY I BETONU
- POWIERZCHNIA UTWARDZONA EKOKRATA
- TEREN ZIELENI BIOLOGICZNIE CZYNNEJ

UWAGA!
PROJEKT ARCHITEKTONICZNY ROZPATRYWAĆ
ŁĄCZNIE Z POZOSTAŁYMI BRANŻAMI

ArChoM Biurowo Projektowe Architektoniczne - Budowlane ArChoM INŻ. ARCH. MARCIN CHOWANIEC UL. TATRZAŃSKA 36D, 34-520 PORONIN E-MAIL: chowaniecmarcin@interia.pl, TEL. 602 850 606	
Rysunek :	PROJEKT ZAGOSPODAROWANIA TERENU
Branża :	ARCHITEKTURA
Temat :	Projekt budowlany
Obiekt :	BUDOWA BUDYNKU INTERNATU SPORTOWEGO
Inwestor :	COS OPO ZAKOPANE, ul. B. Czecha 1 34-500 Zakopane
Lokalizacja :	Dz. ewid. nr 417/2 obr.12 Zakopane
Kreślił :	inż. arch. Marcin Chowaniec
Projektował :	mgr inż. arch. Jan Słowik-Sulkowski nr. uprawnień MPOIA/068/2012
Sprawdził :	mgr inż. arch. Katarzyna Helczyńska-Zegleń nr. uprawnień MPOIA/057/2009
Skala 1:500	Nr rysunku : A-01 Data: Luty 2018r.

p.p.p. 0,00=900,06m.n.p.m.