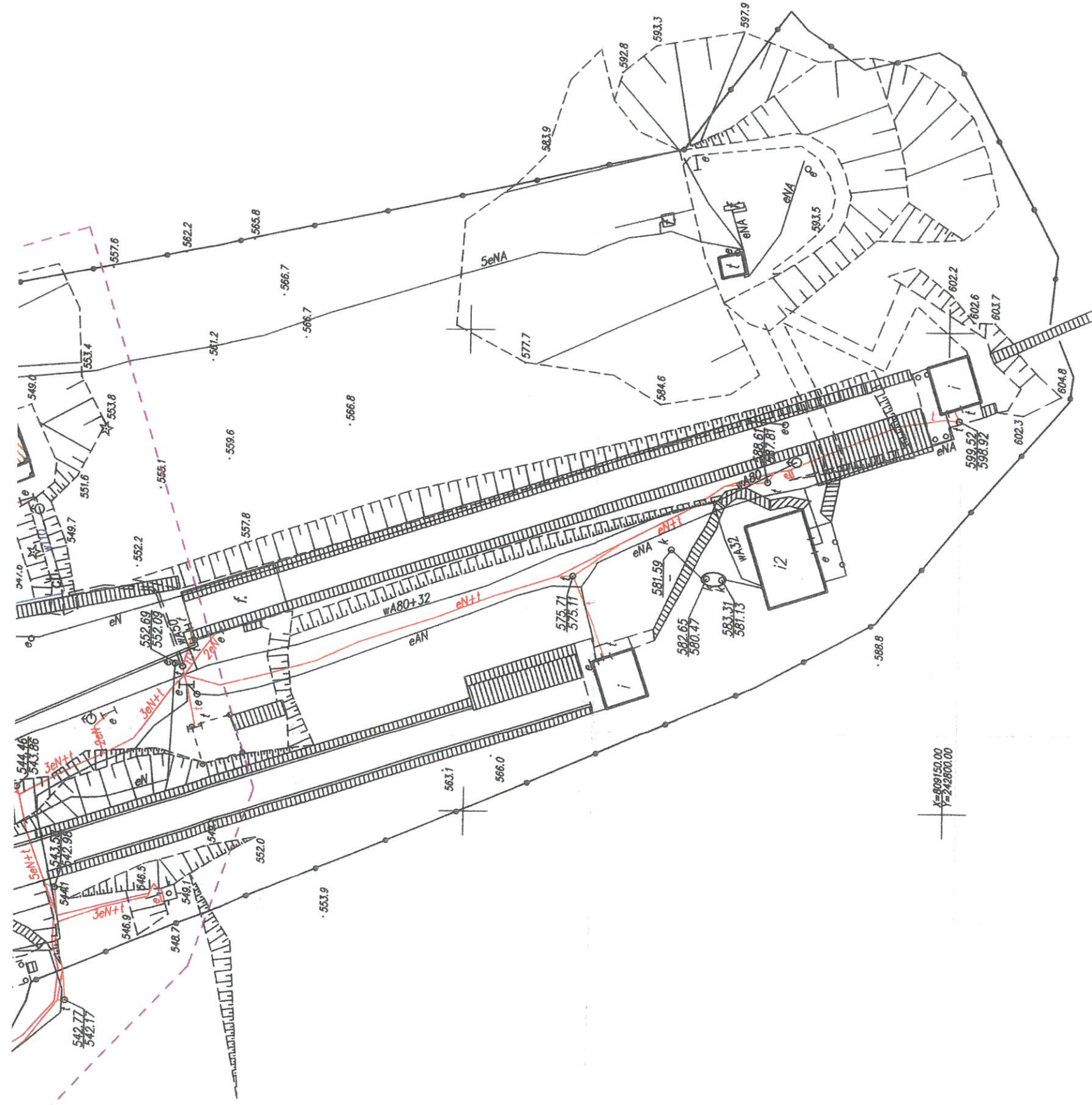




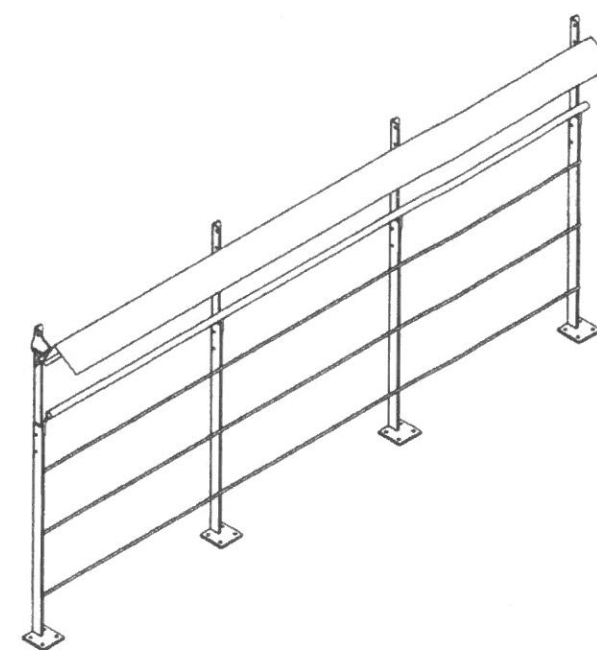
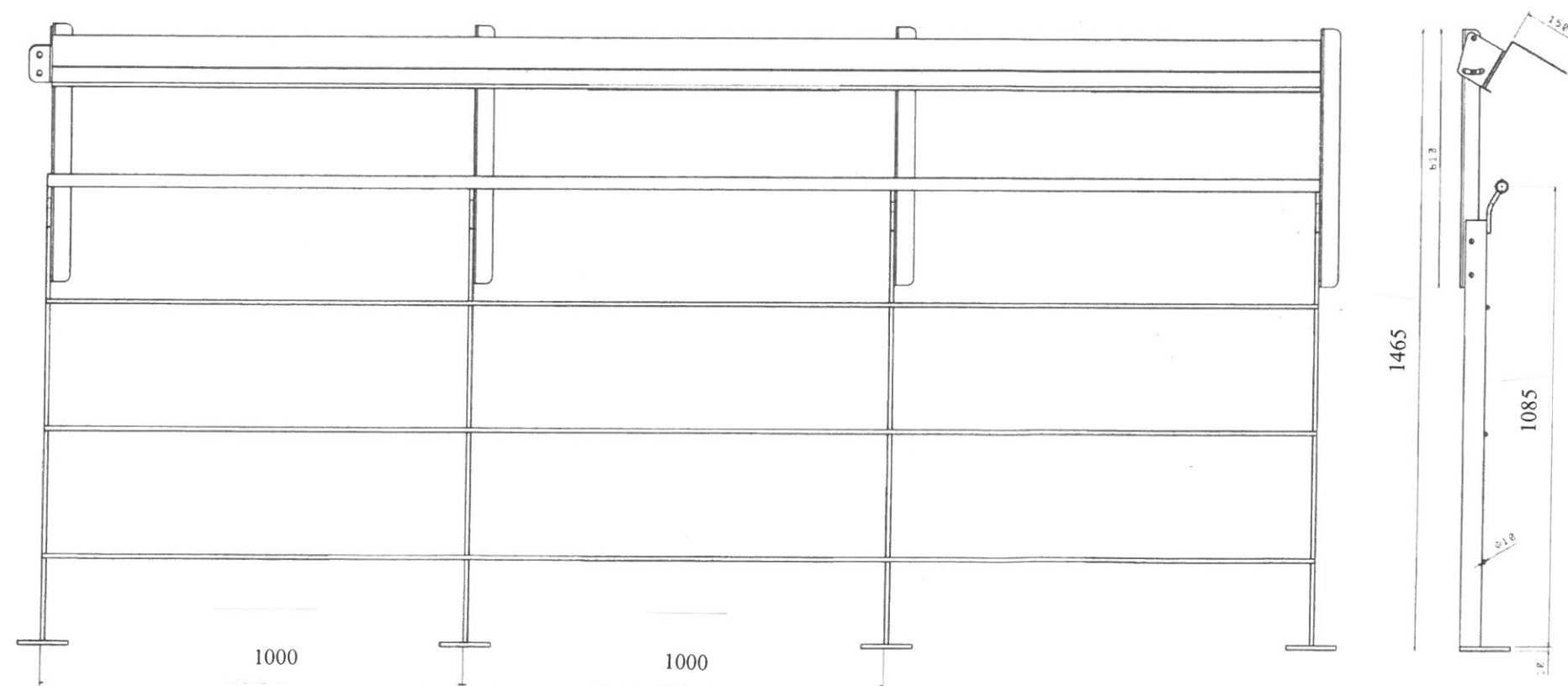
Rys. nr 2 – Mapa ewidencyjna działki nr 2027/3



Rys. nr 3 –Rzut rozbiegu skoczni K-95/HS 106/-mapa powykonawcza

- pomierzone budynki
- pomierzony przewód energetyczny
- pomierzony przewód wodocigowy
- pomierzony przewód kanalizacyjny
- pomierzony przewód teletechniczny
- zakres opracowania

geodezja <small>mgr inż. Piotr Bielecki 24-500 ZYWIEC, ul. Górnicka 8 NIP: 676-216-537-77 REGON 24008330 tel. 0-502-582-500 033-881-71-22</small>		POMIAR POWYKONAWCZY SKOCZNI NARCIARSKIEJ WRAZ Z INFRASTRUKTURĄ PRZY UL. SPORTOWEJ W SZCZYRKU	
gmina Szczyrk obręb Szczyrk ul. Sportowa rejon dz. nr 1818/2	skala 1:500 sekcje 541.441.0241 541.441.0242 541.441.0243 541.441.0244	Wyeksponowane na niniejszej mapie obiekty budowlane zostały zinventaryzowane, a dokumenty powstałe w wyniku inwentaryzacji i kartograficznego zasobu geodezyjnego w dniu <u>30.06.2010r.</u> zewidencjonowano pod nr <u>KERC-1917/10</u> <u>Pielsko-3</u> (miejscowość i data) Zmiany, nadzór, podpis, uprawniający do odbioru osoby upoważnionej S.T.A. S.T.A. Besta Adamczyk Inspektor	
Układ odniesienia wysokości Kronsztadt'60 Układ wsp. poziomych '65': V KERG 1917/2010		GEODETA UPRAWNIONY mgr inż. <u>Piotr Bielecki</u> Uprawnienia nr 18924 Wykonat: dn. 24.06.2010r.	



Rys. nr 6 –Schemat konstrukcji stalowej do montażu opraw oświetlenia
/projekt wykonawczy –indywidualny wg rozwiązań proj. dostawcy systemu
oświetlenia/

budget techniky
skocni K-95



skoczniak-40

56-71010-95