

## PROTOKÓŁ Z NARADY KOORDYNACYJNEJ

przeprowadzonej w dniu 20.09.2017 r. w Wydziale Geodezyjno-Kartograficznym Starostwa Powiatowego w Bielsku-Białej przy ul. Piastowskiej 40

( Bez użycia środków komunikacji elektronicznej.)

Naradę przeprowadzono zgodnie z art. 28b ust. 1 Ustawy z dnia 17 maja 1989 r. Prawo geodezyjne i kartograficzne ( t. j. Dz. U. z 2016 r. poz. 1629 ), uwzględniając mapy na których sporządzono projekt, materiały państwowego zasobu geodezyjnego i kartograficznego, uzgodnienia jednostek zarządzających sieciami oraz stanowiska zainteresowanych stron.

znak sprawy: GK.6630.342.2017.SD

### przedmiot narady:

propozycja usytuowania projektowanych sieci uzbrojenia terenu dla obiektu:








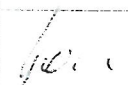
**budowa instalacji naśnieżania tras narciarskich ( sieć wodociągowa i elektroenergetyczna )  
w Szczyrku**

Wnioskodawca: Lambert-Projekt Sp. z o. o.

43-300 Bielsko-Biała ul. Grażyńskiego 7-4

Przewodniczący narady: Danuta Skrzypiec - Główny Specjalista

### Uczestnicy narady koordynacyjnej:

Lp.	Nazwa Podmiotu	Uzgodniono (niepotrzebne skreślić)	Imię i nazwisko uczestnika narady	Podpis
1.	Starostwo Powiatowe – Wydział Budownictwa	<del>z uwagami / bez uwag</del> nie dotyczy	Jacek Sawicki	
2.	Zarząd Dróg Powiatowych	<del>z uwagami / bez uwag</del> nie dotyczy	Lucjan Tobo	
3.	AQUA S.A. w Bielsku-Białej	<del>z uwagami / bez uwag</del> nie dotyczy	Michał Fio	
4.	TAURON Dystrybucja S.A. RD w Żywcu	<del>z uwagami / bez uwag</del> nie dotyczy	Grzegorz Parys	
5.	TAURON Obsługa Klienta Centrum Telekomunikacji (TT O6)	<del>z uwagami / bez uwag</del> nie dotyczy	Daniel Paweł	
6.	PSG Sp. z o.o. Gazownia w Żywcu	<del>z uwagami / bez uwag</del> nie dotyczy	Przemysław Kozłowski	
7.	OGP GAZ-SYSTEM S.A. TJE Bielsko-Biała	<del>z uwagami / bez uwag</del> nie dotyczy	Andrzej Kominek	
8.	Orange Polska S.A.	<del>z uwagami / bez uwag</del> nie dotyczy	nieobecny	
9.	Netia S.A.; DIALOG	<del>z uwagami / bez uwag</del> nie dotyczy	Tomasz Zeman	

10.	Urząd Miejski w Szczyrku	<del>z uwagami / bez uwag</del> nie dotyczy	<i>Mariusz Pindel</i>	<i>Ja</i>
11.	ŚZMiUW w Katowicach O/B-B z siedzibą w Żywcu / Biuro Terenowe Pszczyna	z uwagami / bez uwag / nie dotyczy	<i>Mariusz Pindel</i>	<i>Ja</i>
12.	Rej. Związek Spółek Wodnych w B-B	<del>z uwagami / bez uwag</del> nie dotyczy	<i>Nicola Saxum</i>	<i>Mij</i>
13.	ZPKWŚ O/Żywiec	z uwagami / bez uwag / nie dotyczy	<i>nieobecny</i>	
14.		z uwagami / bez uwag / nie dotyczy		

### Stanowiska uczestników narady:

#### Starostwo Powiatowe – WB

Zgodnie z § 6 pkt. 3 Rozporządzenia Ministra Gospodarki Przestrzennej i Budownictwa – „W sprawie rodzaju i zakresu opracowań geodezyjno-kartograficznych oraz czynności geodezyjnych obowiązujących w budownictwie” ( Dz. U. Nr 25 poz. 133 z 1995 r. ) wyrażam zgodę na zmniejszenie 30 metrowego zakresu mapy do celów projektowych.

Brak jednostek z Planu Zagospodarowania Przestrzennego.

*Janek*

*TAURON Dystrykt S.A.*

*Skrzyżowanie i zbieżności z istn. urządzeniami TAURON Dystrykt S.A.*

*Wykonanie projektu z uwagami*

Prace przygotowujące do prac w odległości mniejszej niż:

- 3m od skrajnych przewodów linii napowietrznych NN,
- 10m od skrajnych przewodów linii napowietrznych SN,
- 10m od skrajnych przewodów linii napowietrznych WN,

należy ustalić bezpieczne metody pracy ze sprzętem eksploatacyjnym. Odległości powyższe dotyczą również urządzeń obsługiwanych przez odległość od najbliższej wysuniętej części maszyny do skrajnego przewodu. Prace ziemne należy prowadzić w ten sposób, aby nie naruszać wzniosów słupów linii jst, inaczej będą musiały być odtworzone kosztem i staraniem winnego ich uszkodzenia.

Kategorycznie zabraniamy prowadzenia robót ziemnych sprzętem mechanicznym bez nadzoru w odległości mniejszej niż 2m od zlokalizowanego przekopem kontrolnym kabla

*[Signature]*

Mimo wezwania w naradzie nie uczestniczyli przedstawiciele:

według listy „ Uczestnicy narady koordynacyjnej „

Stwierdza się  
zgodność z oryginałem

2017 -09- 2 0

Z up. STAROSTY  
*Anna Rawicka*  
Anna Rawicka  
podinspektor

W Z .  
*Anna Rawicka*  
Anna Rawicka  
podinspektor  
( podpis przewodniczącego narady )

Załącznikiem do niniejszego protokołu jest część graficzna zawierająca propozycję usytuowania projektowanych sieci uzbrojenia terenu.

Dodatkowe uwagi i zalecenia:

1. Nie wyklucza się istnienia w terenie innych - nie wykazanych na mapie urządzeń podziemnych, które nie były zgłoszone do inwentaryzacji lub o których brak jest informacji w instytucjach zarządzających sieciami.
2. Uzgodnione usytuowanie sieci uzbrojenia terenu podlega wytyczeniu i geodezyjnej inwentaryzacji powykonawczej przez jednostki uprawnione do wykonywania prac geodezyjnych.
3. Wszelkie prace należy wykonać zgodnie z przepisami bhp.
4. Zlecić uprawnionej jednostce wykonawstwa geodezyjnego przeniesienie punktów geodezyjnych prawnie chronionych, narażonych na zniszczenie przy realizacji inwestycji.

